

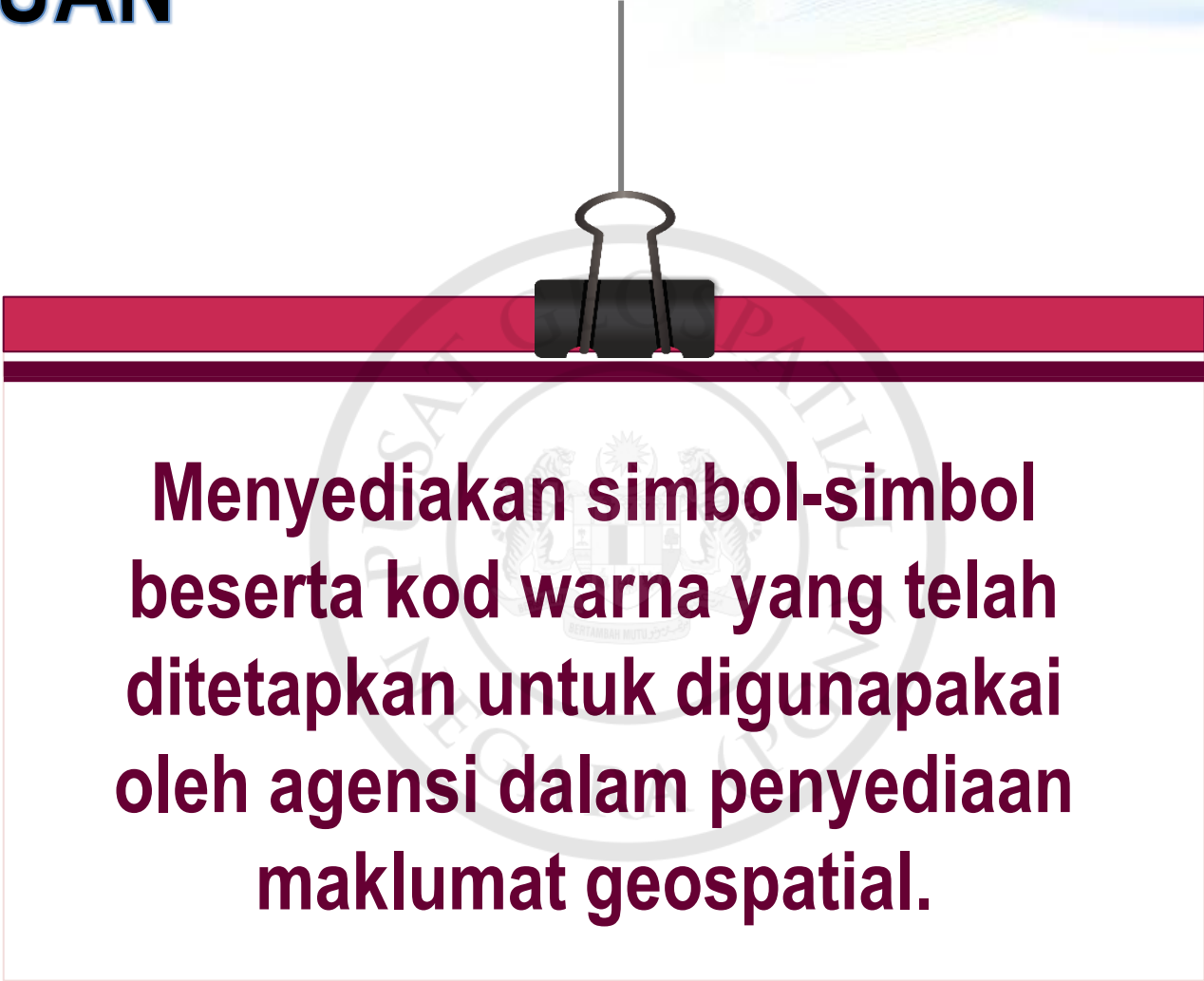
STANDARDISASI KOD DAN WARNA SIMBOL

Seksyen Pembangunan Standard
Cawangan Polisi, Pembangunan Standard dan Outreach
Pusat Geospasial Negara (PGN)
Kementerian Tenaga dan Sumber Asli (KeTSA)

SKOP PEMBENTANGAN



TUJUAN



**Menyediakan simbol-simbol
beserta kod warna yang telah
ditetapkan untuk digunapakai
oleh agensi dalam penyediaan
maklumat geospasial.**

LATAR BELAKANG

- Mesyuarat Kod dan Warna Simbol Bil.1/2013 bersetuju – penyelarasan hanya melibatkan kod simbol (bentuk dan warna)

- Transportation
- Utility

2012



- Lanjutan mesyuarat JPDSN ke-63 (15-16 Mac 2012 di Alor Setar, Kedah)

2013



2014




- Built Environment
- Mesyuarat JTSM Bil.1/2014 – Perluaskan ke kategori lain

2015 - 2016



2017

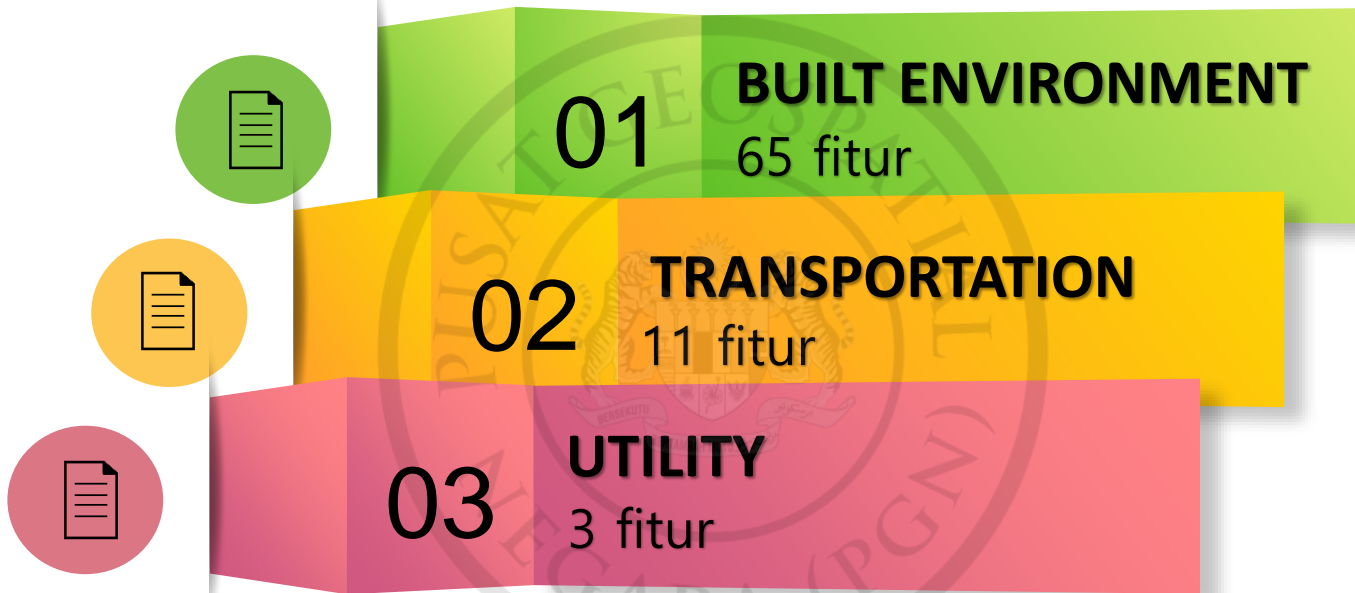


- Hydrography

SKOP



STATUS



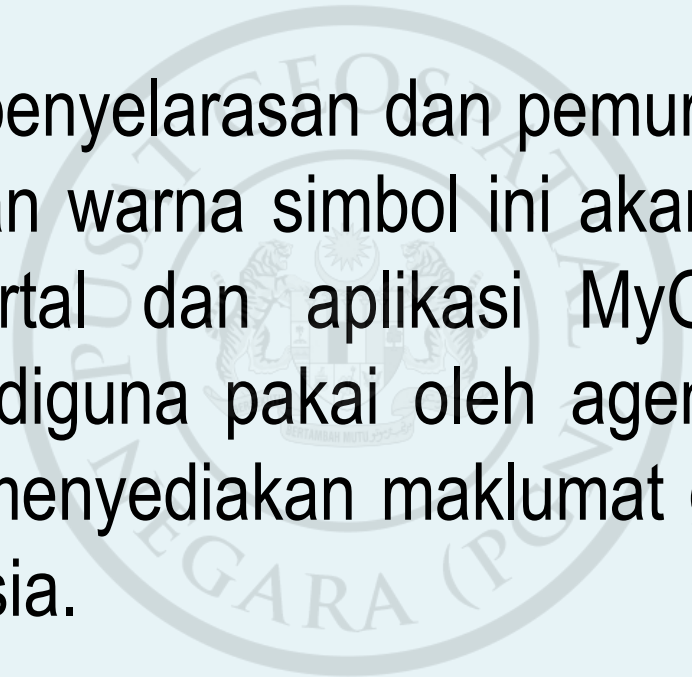
100% **SIAP**



KESIMPULAN



Hasil penyelarasan dan pemurnian ke atas kod dan warna simbol ini akan dimuatnaik ke portal dan aplikasi MyGeotranslator untuk diguna pakai oleh agensi / jabatan yang menyediakan maklumat geospasial di Malaysia.





TERIMA KASIH